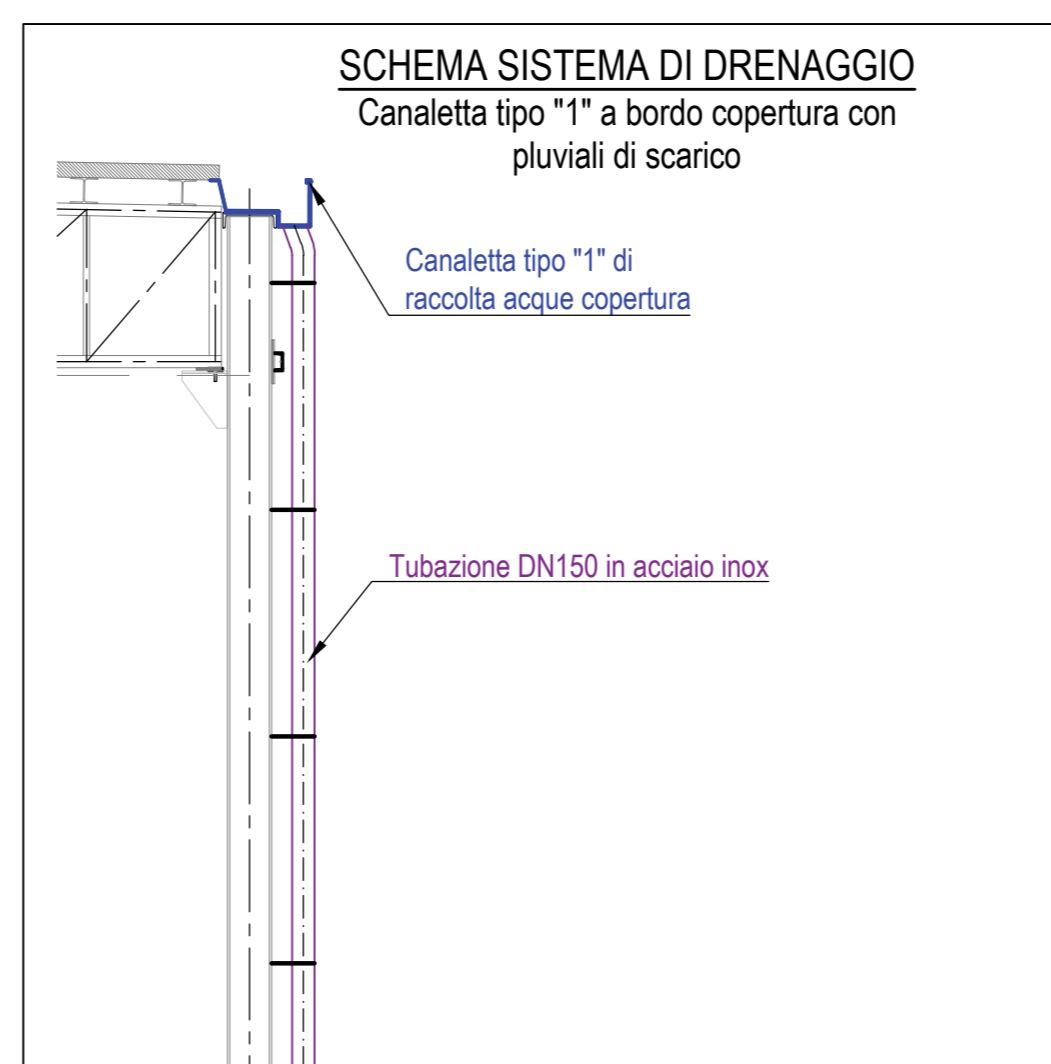
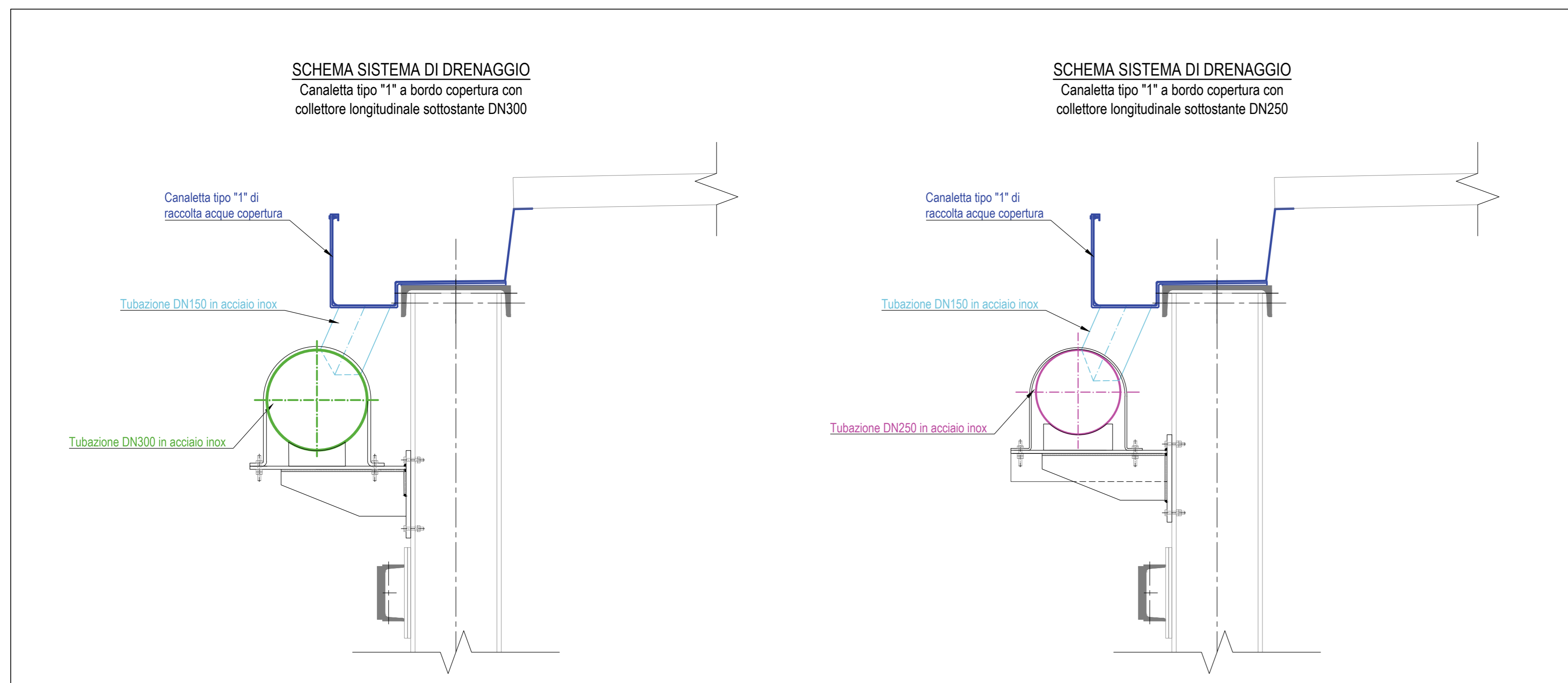
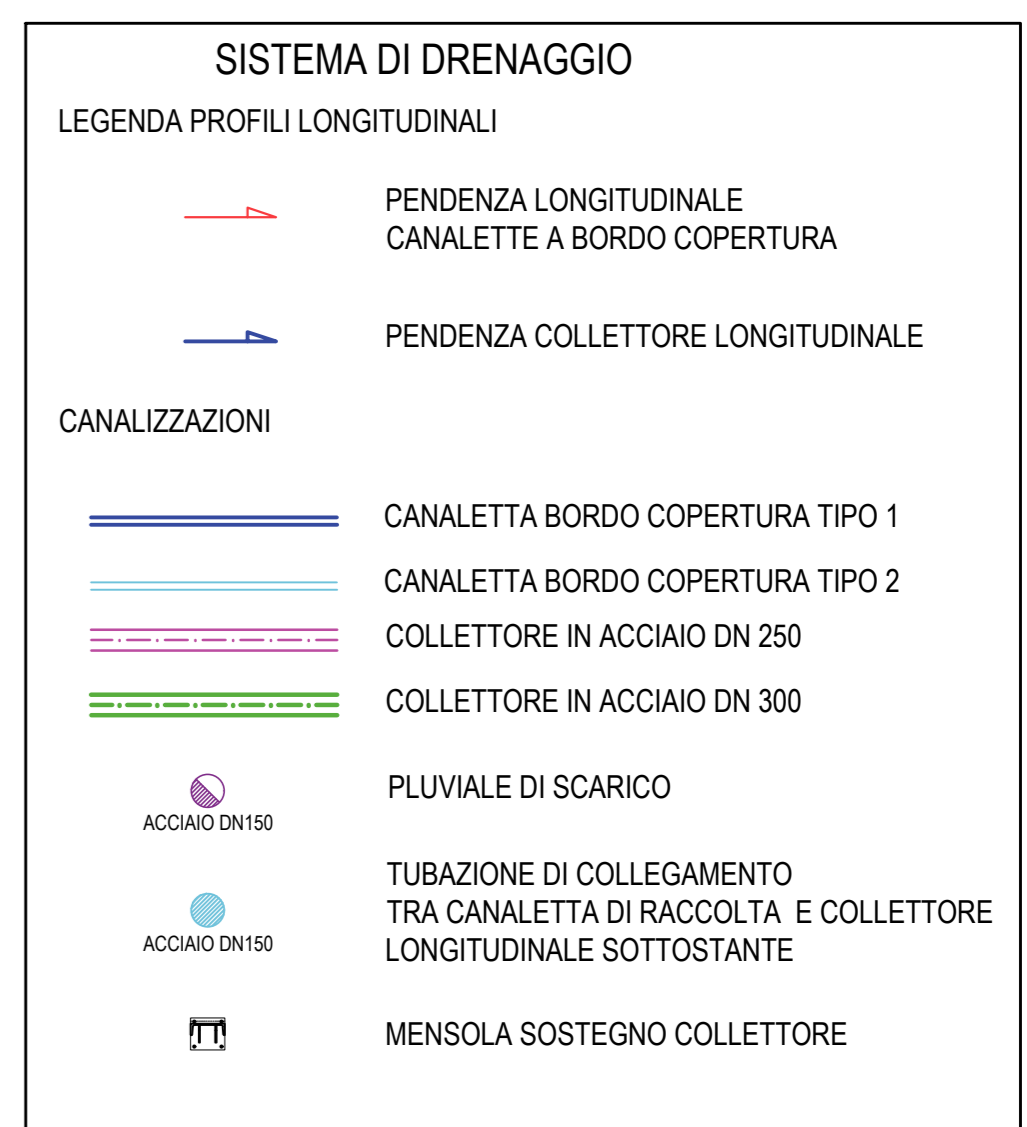
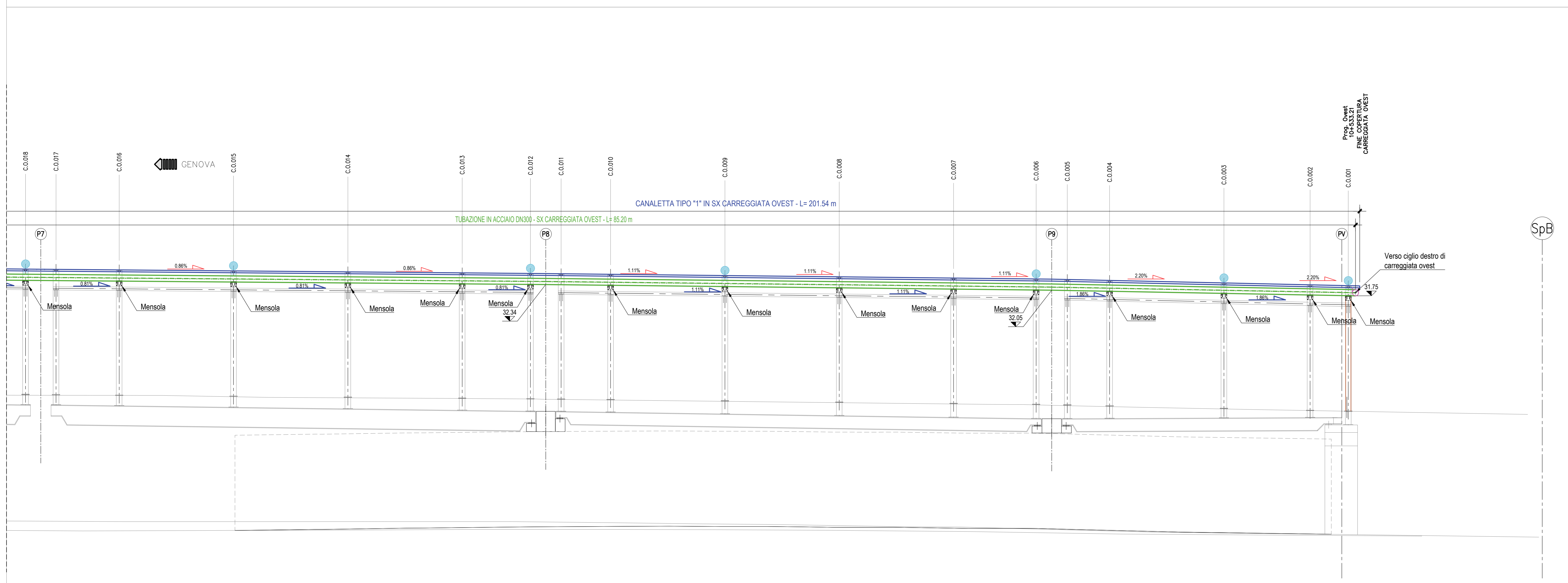


SCALA 1:100  
PROGRESSIVE IN ASSE TRACCIAMENTO

**autostrade** // *per l'italia*

AUTOSTRADA A10 GENOVA - VENTIMIGLIA  
DA PROGR. 10+025.50 A PROGR. 10+605.800  
PIANO DI RISANAMENTO ACUSTICO AI SENSI  
DELLA LEGGE QUADRO N° 447/95

## PROGETTO ESECUTIVO

IDROLOGIA E IDRAULICA
SISTEMA DI DRENAGGIO DEL CORPO STRADALE

PROFILI LONGITUDINALI  
Prospetto in Sinistra Carreggiata Ovest – Tav.4

6. RESPONSABILE PROIEZIONE SPECIFICITA Ing. Paolo De Paoli Ord. ing. Pavia N.1739				7. RESPONSABILE INTEGRAZIONE PRESTAZIONE SPECIFICITA Ing. Denis L'Assessorio Ord. ing. L'Aquila N. 1503				8. RESPONSABILE TECNICO Ing. Massimiliano Giordano Ord. ing. Milano N. 20746			
COORDINATORE PROGETTO UDR				RESPONSABILE EMISSIONE ORDIZIO E DUNE ATTIVITA							

RIFERIMENTO ELABORATA										REVISIONE	
WEB	area	indirizzo	n.bloc	unità	ufficio	n. progetto	Rev.	DATA	DATA	DATA	
—	—	—	—	—	—	—	—	SETTEMBRE 2016	1	1 APRILE 2018	
—	1	1	1	0	0	2	0	1	DR0007	1	
								SCALA:		1:100	

 <b>spea</b> ENGINEERING 		ELABORAZIONE D. G. DA : ELABORAZIONE D. G. DA : ELABORAZIONE PROIEZIONE D. G. DA : ELABORAZIONE PROIEZIONE D. G. DA :	
CONSENSUA A. G. DA :			

VISTO DEL COMITANTE  // per l'italia RUP: Ing. Piero Indelli		VISTO DEL CONCEDENTE  Ministero delle Infrastrutture e dei Trasporti Direzione Generale per la Pianificazione e la Qualità delle Infrastrutture	
--	--	---	--

IL PRESENTE DOCUMENTO NON POTRA' ESSERE COPIATO, RIPRODOTTO O ALTROMENTE PUBBLICATO, IN TUTTO O IN PARTE, SENZA IL CONSENSO SCRITTO DELLA SOC. AUTOSTRADE PER L'EMIA. S.P.A. OGNI UTILIZZO NON AUTORIZZATO SARA' PUNIBILE A NORMA DI LE